

MODULARIO  
a. e. n. 497



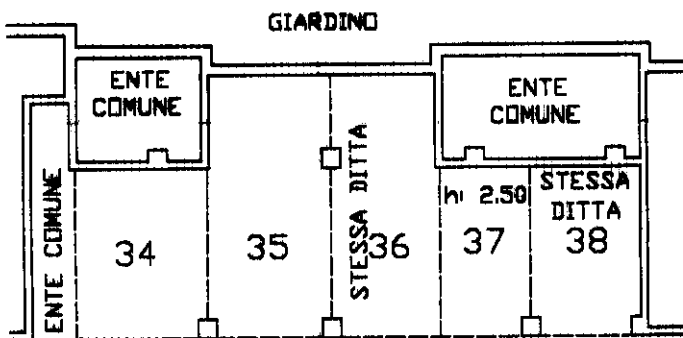
MINISTERO DELLE FINANZE  
DIPARTIMENTO DEL TERRITORIO  
**CATASTO EDILIZIO URBANO** (RDL 13-4-1939, n. 652)

MOD. BN (CEU)

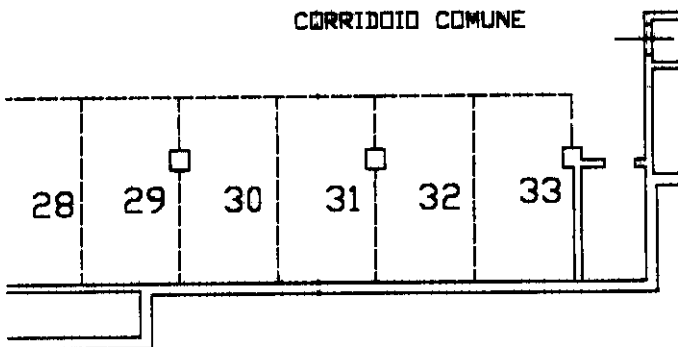
118  
200

Planimetria di u.i.u. in Comune di NOVATE N. via PIAZZA DELLA PACE civ. INC.

PIANO SEMINTERRATO (S1)

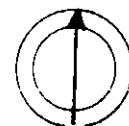


CORRIDOIO COMUNE



Piazza della Pace

ORIENTAMENTO



SCALA DI 1: 200

Dichiarazione di N.C.

Denuncia di variazione

Compilata dal ARCH. TUNESI  
(Titolo, cognome e nome)

MAURIZIO

Iscritto all'albo de TECNICO COMUNALE

della provincia di COMUNE DI NOVATE N.

data 17/06/2026 Firma [Signature]

RISERVATO ALL'UFFICIO

MODULARIO  
a.f.f. n. 497



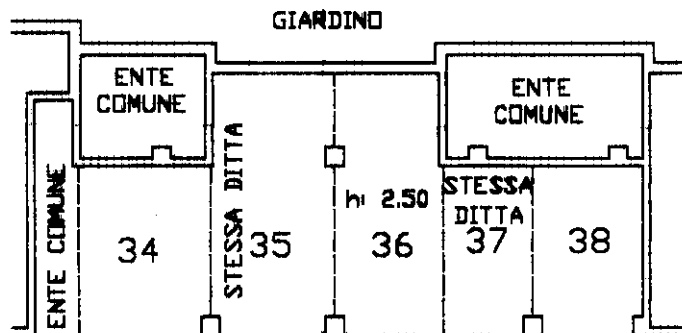
MINISTERO DELLE FINANZE  
DIPARTIMENTO DEL TERRITORIO  
**CATASTO EDILIZIO URBANO** (RDL 13-4-1939, n. 652)

MOD. **BN** (CEU)

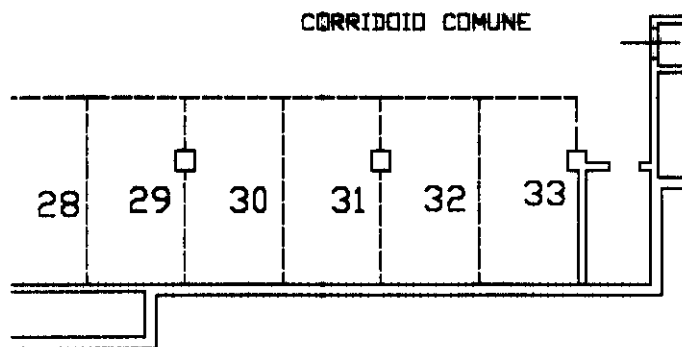
LIRL  
200

Planimetria di u.i.u. in Comune di NOVATE M. via PIAZZA DELLA PACE civ. SNC

**PIANO SEMINTERRATO (S1)**

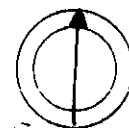


**CORRIDOIO COMUNE**



Plazza della Pace

**ORIENTAMENTO**



SCALA DI 1: 200

Dichiarazione di N.C.   
Denuncia di variazione

Compilata da ARCH. TUNESI  
(Titolo, cognome e nome)

RISERVATO ALL'UFFICIO

Ultima planimetria in atti

Identificativi catastali

Iscritto all'albo de TECNICO COMUNALE  
della provincia di COMUNE DI NOVATE M.

Data presentazione: 21/09/1999 - Data: 17/06/2026 - n. T356018

Totale Schede: 157 Foglio di acquisizione: 736 A4(210x297) - Formato stampa richiesto: A4(210x297)

data 17/06/2026 Firma [Signature]

Catasto ed. Fabbricati - Situazione al 17/06/2026 - Comune di NOVATE MILANESE (F955) - < Foglio 2 - Particella 157 - Subalterno 736 >  
PIAZZA DELLA PACE n. SNC Piano S1

MODULARIO  
art. n. 497



MINISTERO DELLE FINANZE  
DIPARTIMENTO DEL TERRITORIO

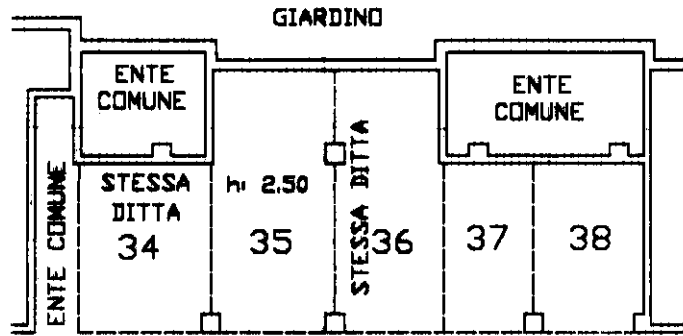
**CATASTO EDILIZIO URBANO** (RDL 13-4-1939, n. 652)

MOD. **BN** (CEU)

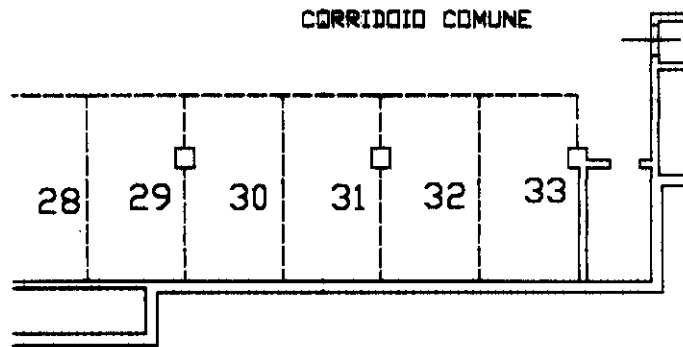
IRF  
200

Planimetria di u.i.u. in Comune di NOVATE H. via PIAZZA DELLA PACE civ. 157

**PIANO SEMINTERRATO (S1)**

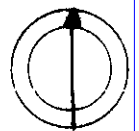


**CORRIDOIO COMUNE**



Plazza della Pace

**ORIENTAMENTO**



SCALA DI I: **200**

Roma - Istituto Poligrafico e Zecca dello Stato - P.V.

Catasto ed. fabbricati - Situazione al 17/06/2026 - Comune di NOVATE MILANESE (F955) - < Foglio 2 - Particella 157 - Subalterno 735 >  
PIAZZA DELLA PACE n. SNC Piano S1

Dichiarazione di N.C.   
Denuncia di variazione

Compilata dal ARCH. TUNESI  
(Titolo, cognome e nome)

RISERVATO ALL'UFFICIO

Ultima planimetria in atti  
Identificativi catastali  
Data presentazione: 21/09/1999 - Data: 17/06/2026 - n. T354701  
Totale schede: 157 - Foglio: 735

Inscritto all'albo de TECNICO COMUNALE  
della provincia di COMUNE DI NOVATE H.  
data \_\_\_\_\_ Firma [Signature]

MODULARIO  
a r.f. n. 497



MINISTERO DELLE FINANZE  
DIPARTIMENTO DEL TERRITORIO

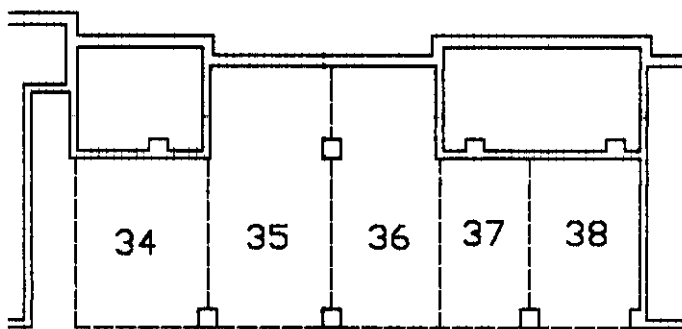
**CATASTO EDILIZIO URBANO** (RDL 13-4-1939, n. 652)

MOD **BN** (CEU)

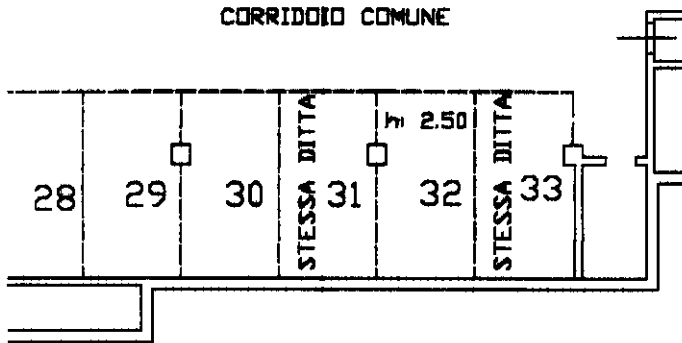
IRM  
**200**

Planimetria di u.i.u. in Comune di NOVATE M. via PIAZZA DELLA PACE civ. 157

**PIANO SEMINTERRATO (S1)**



**CORRIDOIO COMUNE**



**Piazza della Pace**

**ORIENTAMENTO**



**SCALA DI 1: 200**

Roma - Istituto Poligrafico e Zecca dello Stato - P.V.

Catasto Edilizio Urbano - Fabbricati - Situazione al 17/06/2026 - Comune di NOVATE MILANESE (P955) - < Foglio 2 - Particella 157 - Subaltemo 732 >  
PIAZZA DELLA PACE n. SNC Piano S1

Dichiarazione di N.C.   
Denuncia di variazione

Compilata dal ARCA TUNESI  
(Titolo, cognome e nome)

RISERVATO ALL'UFFICIO

Ultima planimetria in atti

Identificativi catastali

Iscritto all'albo de TECNICO COMUNALE

Data presentazione: 21/09/1999 - Data: 17/06/2026 - n. T354443

della provincia di COMUNE DI NOVATE M.

Totale schede: 157 Foglio: 732 Situazione: A4 (210x297) - Formato stampa richiesto: A4 (210x297)

data 17/06/2026 Firma [Signature]

MODULARIO  
a. r. n. 497



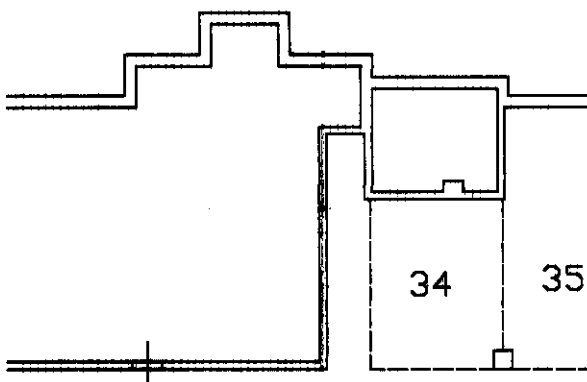
MINISTERO DELLE FINANZE  
DIPARTIMENTO DEL TERRITORIO  
**CATASTO EDILIZIO URBANO** (RDL 13-4-1939, n. 652)

MOD. **BN** (CEU)

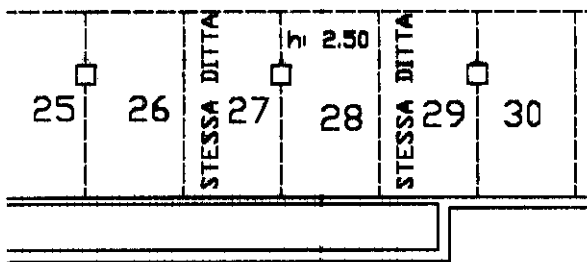
LIRE:  
**200**

Planimetria di u.i.u. in Comune di NOVATE N. via PIAZZA DELLA PACE civ. SNC

**PIANO SEMINTERRATO (S1)**

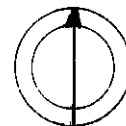


**CORRIDOIO COMUNE**



Piazza della Pace

**ORIENTAMENTO**



SCALA DI 1: 20

Dichiarazione di N.C.   
Denuncia di variazione

Compilata dal ARCH. TUNESI  
(Titolo, cognome e nome)  
DAURIZIO

RISERVATO ALL'UFFICIO

Ultima planimetria in atti

Identificativi catastali

Iscritto all'albo de TECNICO COMUNALE  
della provincia di COMUNE DI NOVATE N.  
data 17/06/2026 Firma [Signature]

Data presentazione: 21/09/1999 - Data: 17/06/2026 - n. T354158

Totale Schede: 1 - Formato di acquisizione: A4(210x297) - Formato stampa richiesto: A4(210x297)

Cat. Fabbricati - Situazione al 17/06/2026 - Comune di NOVATE MILANESE (F955) - < Foglio 2 - Particella 157 - Subalterno 728 >  
PIAZZA DELLA PACE n. SNC Piano S1

MODULARIO  
a.f.f. n. 497



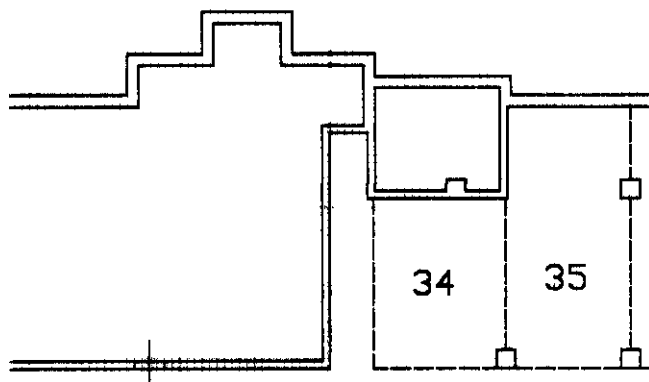
MINISTERO DELLE FINANZE  
DIPARTIMENTO DEL TERRITORIO  
**CATASTO EDILIZIO URBANO** (RDL 13-4-1939, n. 652)

MOD **BN** (CEU)

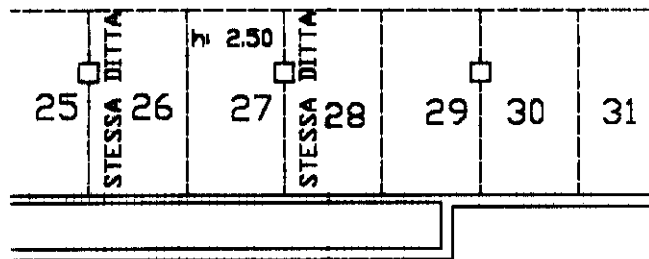


Planimetria di u.i.u. in Comune di NOVATE M. via PIAZZA DELLA PACE civ. 157

**PIANO SEMINTERRATO (S1)**

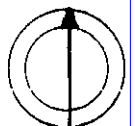


**CORRIDOIO COMUNE**



Plazza della Pace

**ORIENTAMENTO**



SCALA DI 1: 200

Roma - Istituto Poligrafico e Zecca dello Stato - P.V.

Catasto di Fabbricati - Situazione al 17/06/2026 - Comune di NOVATE MILANESE (P955) - < Foglio 2 - Particella 157 - Subalterno 727 >  
PIAZZA DELLA PACE n. SNC Piano S1

Dichiarazione di N.C.   
Denuncia di variazione

Compilata dal ARCH. TUNESI  
(Titolo, cognome e nome)  
MAURIZIO

RISERVATO ALL'UFFICIO

Ultima planimetria in atti  
Identificativi catastali  
Data presentazione: 21/09/1999 - Data: 17/06/2026 - n. T353859  
Totale schede: 157 Fogli: 727

Iscritto all'albo de TECNICI COMUNALE  
della provincia di COMUNE DI NOVATE M.  
data \_\_\_\_\_ Firma [Signature]

Formato stampa richiesto: A4(210x297) - Formato stampato: A4(210x297)

MODULARIO  
a r.r. n. 497

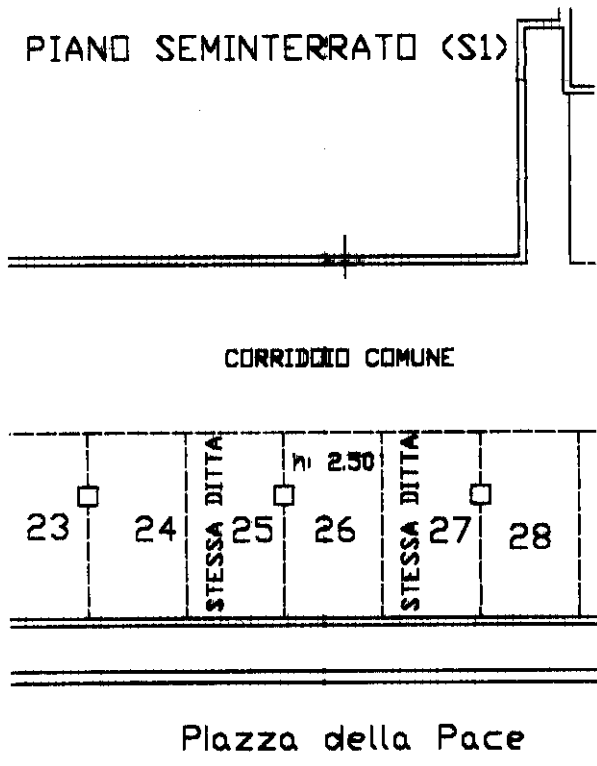


MINISTERO DELLE FINANZE  
DIPARTIMENTO DEL TERRITORIO  
**CATASTO EDILIZIO URBANO** (RDL 13-4-1939, n. 652)

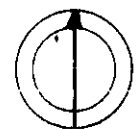
MOD. **BN** (CEU)

1111  
**200**

Planimetria di u.i.u. in Comune di NOVATE M. via PIAZZA DELLA PACE civ. SNC



ORIENTAMENTO



SCALA DI 1:200

Dichiarazione di N.C.   
Denuncia di variazione

Compilata da ARCH. TUNESI  
(Titolo, cognome e nome)  
MAURAZIO

RISERVATO ALL'UFFICIO

Ultima planimetria in atti  
Identificativi catastali  
Data presentazione: 21/09/1999 - Data: 17/06/2026 - n. T353610  
Totale schede: 157 sub: 726

Iscritto all'albo de TECNICO COMUNALE  
della provincia di COMUNE DI NOVATE M.  
data 21/09/1999 Firma [Signature]

Catasto di Fabbricati - Situazione al 17/06/2026 - Comune di NOVATE MILANESE (P955) - < Foglio 2 - Particella 157 - Subalterno 726 >  
PIAZZA DELLA PACE n. SNC Piano S1

MODULARIO  
a.f.f. n. 497



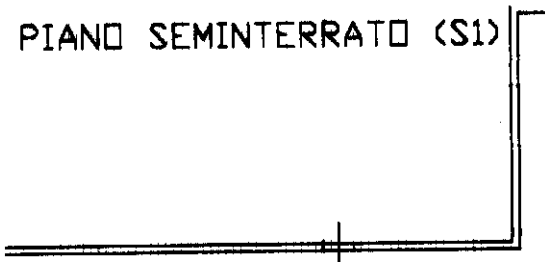
MINISTERO DELLE FINANZE  
DIPARTIMENTO DEL TERRITORIO  
**CATASTO EDILIZIO URBANO** (RDL 13-4-1939, n. 652)

MOD. **BN** (CEU)

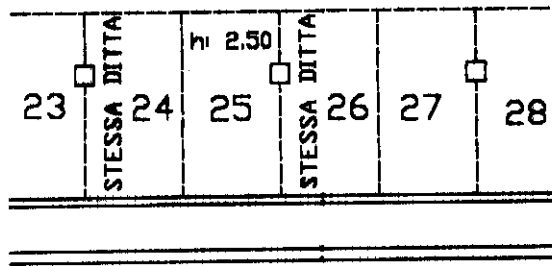
1111  
**200**

Planimetria di u.i.u. in Comune di NOVATE M. via PIAZZA DELLA PACE civ. SNC

PIANO SEMINTERRATO (S1)

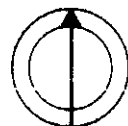


CORRIDOIO COMUNE



Piazza della Pace

ORIENTAMENTO



SCALA DI 1: 200

Roma - Istituto Poligrafico e Zecca dello Stato - P.V.

Catasto Edilizio Urbano - Fabbricati - Situazione al 17/06/2026 - Comune di NOVATE MILANESE (F955) - < Foglio 2 - Particella 157 - Subalterno 725 >  
PIAZZA DELLA PACE n. SNC Piano S1

Dichiarazione di N.C.   
Denuncia di variazione

Compilata dal ARCH. TUNESI  
(Titolo, cognome e nome)  
MAURIZIO

RISERVATO ALL'UFFICIO

Ultima planimetria in atti

Identificativi catastali

Iscritto all'albo de TECNICO COMUNALE  
della provincia di COMUNE DI NOVATE M.  
data \_\_\_\_\_ Firma [Signature]

Data presentazione: 21/09/1999 - Data: 17/06/2026 - n. T353373

Totale Schede: 157 - Foglio: 725

Formato stampa richiesto: A4(210x297) - Formato stampa richiesto: A4(210x297)

MODULARIO  
a.r.f. n. 497



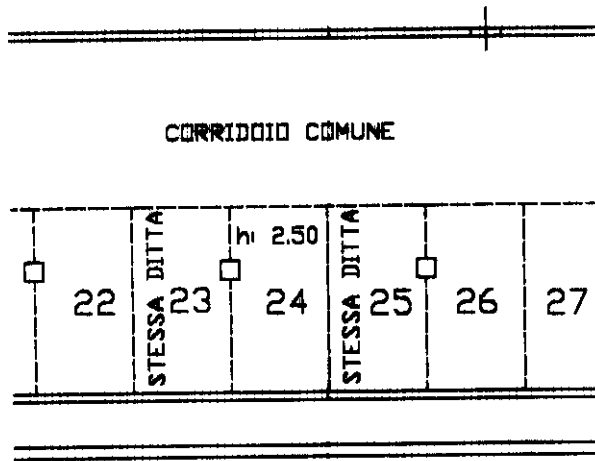
MINISTERO DELLE FINANZE  
DIPARTIMENTO DEL TERRITORIO  
**CATASTO EDILIZIO URBANO** (RDL 13-4-1939, n. 652)

MOD. **BN** (CEU)

LIRF  
200

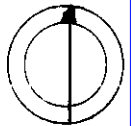
Planimetria di u.i.u. in Comune di NOVATE M. via PIAZZA DELLA PACE civ. S.M.C.

PIANO SEMINTERRATO (S1)



Plazza della Pace

ORIENTAMENTO



SCALA DI 1: 200

Dichiarazione di N.C.   
Denuncia di variazione

Compilata da ARCH. TUNESI  
(Titolo, cognome e nome)  
MAURIZIO

RISERVATO ALL'UFFICIO

Ultima planimetria in atti

Identificativi catastali

Iscritto all'albo de TECNICO COMUNALE

Data presentazione: 21/09/1999 - Data: 17/06/2026 - n. T353013

della provincia di COMUNE DI NOVATE M.

Totale schede: 157 Foglio: 726 Situazione: A4(210x297) - Formato stampa richiesto: A4(210x297)

data 17/06/2026 Firma [Signature]

Catasto Edilizio Urbano - Fabbricati - Situazione al 17/06/2026 - Comune di NOVATE MILANESE (F955) - < Foglio 2 - Particella 157 - Subalterno 724 >  
PIAZZA DELLA PACE n. SNC Piano S1

MODULARIO  
a.f.f. n. 497



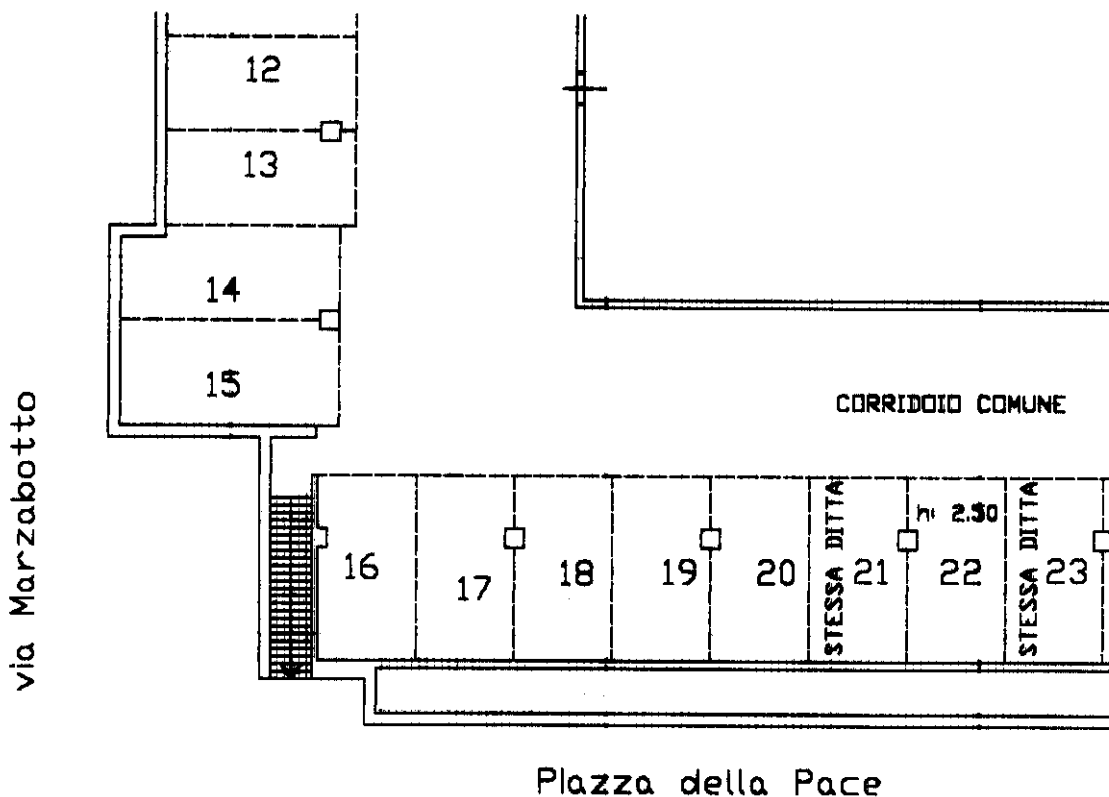
MINISTERO DELLE FINANZE  
DIPARTIMENTO DEL TERRITORIO  
**CATASTO EDILIZIO URBANO** (RDL 13-4-1939, n. 652)

MOD. **BN** (CEU)

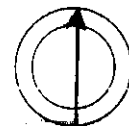
LIRE  
**200**

Planimetria di u.i.u. in Comune di NOVATE M. via PIAZZA DELLA PACE civ. 157

**PIANO SEMINTERRATO (S1)**



**ORIENTAMENTO**



SCALA DI 1:200

Dichiarazione di N.C.   
Denuncia di variazione

Compilata dal AR.M. TUNESI  
(Titolo, cognome e nome)

RISERVATO ALL'UFFICIO

Ultima planimetria in atti  
Identificativi catastali

iscritto all'albo de TECNICO COMUNALE

Data presentazione: 21/09/1999 - Data: 17/06/2026 - n. T352019

della provincia di COMUNE DI NOVATE M.

Totale Schede: 157 - Formato di acquisizione: 722

A4(210x297) - Formato stampa richiesto: A4(210x297)

data 17/06/2026 Firma [Signature]

Catasto Edilizio Urbano - Fabbricati - Situazione al 17/06/2026 - Comune di NOVATE MILANESE (F955) - < Foglio 2 - Particella 157 - Subalterno 722 >  
PIAZZA DELLA PACE n. SNC Piano S1

MODULARIO  
a.t.f.n. 497



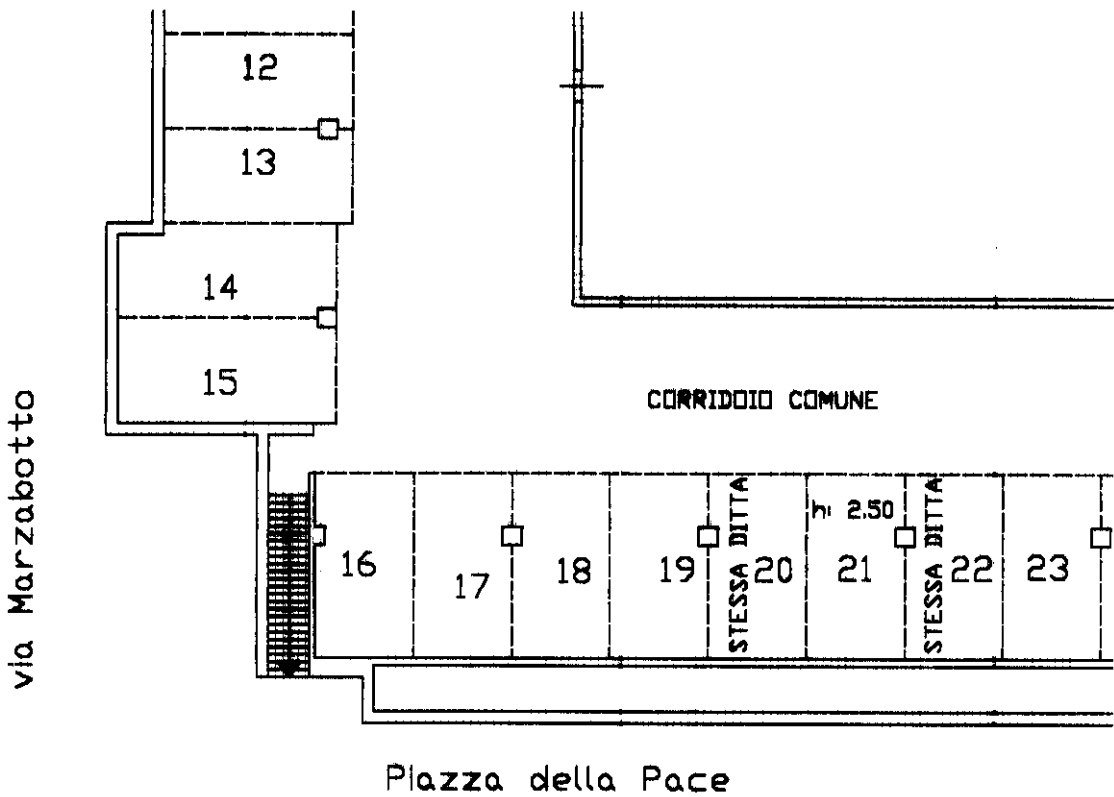
MINISTERO DELLE FINANZE  
DIPARTIMENTO DEL TERRITORIO  
**CATASTO EDILIZIO URBANO** (RDL 13-4-1939, n. 652)

MOD. **BN** (CFU)

LIRE  
**200**

Planimetria di u.i.u. in Comune di NOVATE M. via PIAZZA DELLA PACE civ. SNC

**PIANO SEMINTERRATO (S1)**



Roma - Istituto Poligrafico e Zecca dello Stato - P.V.

Catasto Edilizio Urbano - Situazione al 17/06/2026 - Comune di NOVATE MILANESE (F955) - < Foglio 2 - Particella 157 - Subalterno 721 >  
PIAZZA DELLA PACE n. SNC Piano S1

Dichiarazione di N.C.   
 Denuncia di variazione   
 Ultima planimetria in atti  
 Identificativi catastali  
 Data presentazione: 21/09/1999 - Data: 17/06/2026 - n. T351595  
 Totale schede: 157 - Foglio: 721 - Particella: 157 - Subalterno: 721

Compilata dal ARCH. TUNESI  
 (Titolo, cognome e nome)  
MAURIZIO  
 Iscritto all'albo de TECNICO COMUNALE  
 della provincia di COMUNE DI NOVATE M.  
 data \_\_\_\_\_ Firma \_\_\_\_\_

RISERVATO ALL'UFFICIO

MODULARIO  
a ff. n. 487

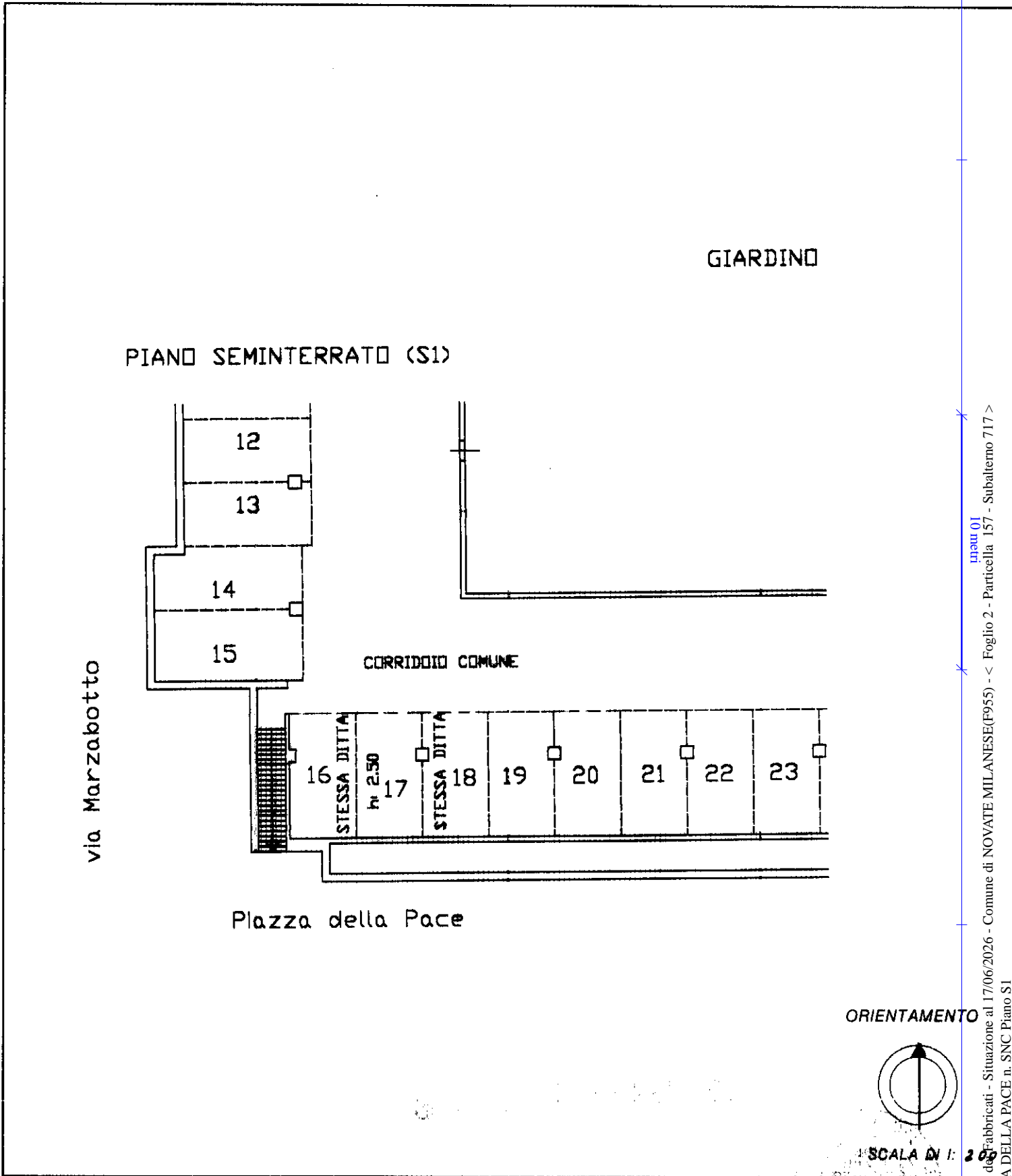


MINISTERO DELLE FINANZE  
DIPARTIMENTO DEL TERRITORIO  
**CATASTO EDILIZIO URBANO** (RDL 13-4-1939, n. 652)

MOD. **BN** (CEU)

LIBRI  
**200**

Planimetria di u.i.u. in Comune di NOVATE M. via PIAZZA DELLA PACE civ. SNC



Catasto Edilizio Urbano - Fabbricati - Situazione al 17/06/2026 - Comune di NOVATE MILANESE (F955) - < Foglio 2 - Particella 157 - Subalterno 717 >  
PIAZZA DELLA PACE n. SNC Piano S1

Roma - Istituto Poligrafico e Zecca dello Stato - P.V.

Dichiarazione di N.C.   
Denuncia di variazione

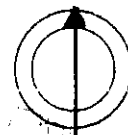
Compilata da ARCH. TUNESI  
(Titolo, cognome e nome)

RISERVATO ALL'UFFICIO

Ultima planimetria in atti  
Identificativi catastali  
Data presentazione: 21/09/1999 - Data: 17/06/2026 - n. T351330  
Totale Schede: 157 - Fogli: 717  
Fonte di acquisizione: A4(210x297) - Formato stampa richiesto: A4(210x297)

Iscritto all'albo de TECNICO COMUNALE  
della provincia di COMUNE DI NOVATE M.  
data 17/06/2026 Firma [Signature]

ORIENTAMENTO



SCALA DI 1: 200

MODULARIO  
a r.l.n. 497

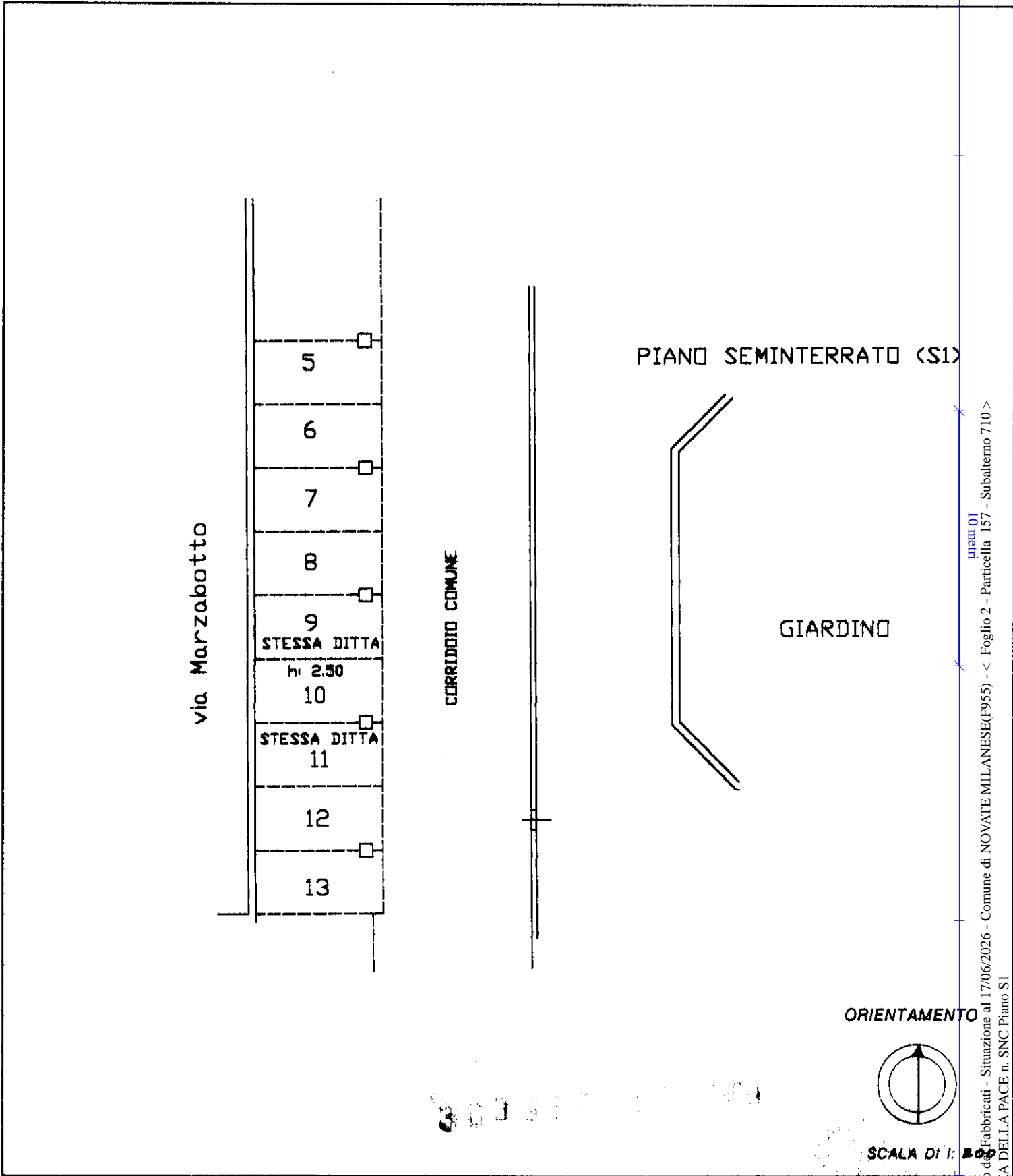


MINISTERO DELLE FINANZE  
DIPARTIMENTO DEL TERRITORIO  
**CATASTO EDILIZIO URBANO** (RDL 13-4-1939, n. 652)

MOD. **BN** (CEU)

1181  
**200**

Planimetria di u.i.u. in Comune di NOVATE N. VIA PIAZZA DELLA PACE civ. S.M.C.



Catasto di Fabbricati - Situazione al 17/06/2026 - Comune di NOVATE MILANESE (F955) - < Foglio 2 - Particella 157 - Subalterno 710 >  
PIAZZA DELLA PACE n. SNC Piano S1

Dichiarazione di N.C.   
Denuncia di variazione

Compilata dal AR. G. M. TUNESI  
(Titolo, cognome e nome)  
MAURIZIO

RISERVATO ALL'UFFICIO

Ultima planimetria in atti  
Identificativi catastali  
Data presentazione: 21/09/1999 - Data: 17/06/2026 - n. T351055  
Totale schede: 157 Formato di acquisizione: 710

Iscritto all'albo de TECNICO COMUNALE  
della provincia di COMUNE DI NOVATE M.  
data 17/06/2026 Firma [Signature]

Formato stampa richiesto: A4(210x297) - Formato stampa richiesto: A4(210x297)

MODULARIO  
a r.f. n. 497



MINISTERO DELLE FINANZE  
DIPARTIMENTO DEL TERRITORIO  
**CATASTO EDILIZIO URBANO** (RDL 13-4-1939, n. 652)

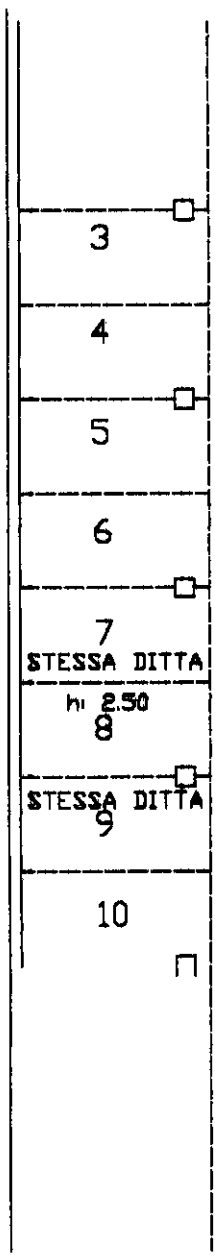
MOD. **BN** (CEU)



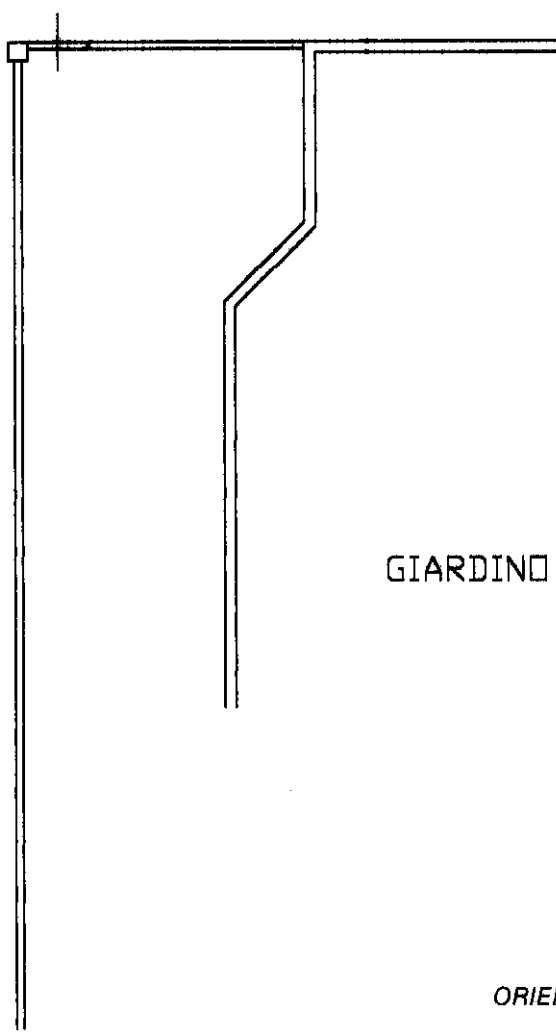
Planimetria di u.i.u. in Comune di NOVATE M. via PIAZZA DELLA PACE civ. SNC

**PIANO SEMINTERRATO (S1)**

via Marzabotto

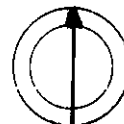


CORRIDOIO COMUNE



GIARDINO

ORIENTAMENTO



SCALA DI 1: 200

Dichiarazione di N.C.   
Denuncia di variazione

Compilata dal ARCH. TUNESI  
(Titolo, cognome e nome)  
MAURIZIO

RISERVATO ALL'UFFICIO

Ultima planimetria in atti

Identificativi catastali

Iscritto all'albo de TECNICO COMUNALE

Data presentazione: 21/09/1999 - Data: 17/06/2026 - n. T349303

della provincia di COMUNE DI NOVATE M.

Totale schede: 157 sub 708 - Formato stampato: A4(210x297) - Formato stampa richiesto: A4(210x297)

data 17/06/2026 Firma [Signature]

man 01  
Catasto dei Fabbricati - Situazione al 17/06/2026 - Comune di NOVATE MILANESE (P.955) - < Foglio 2 - Particella 157 - Subalterno 708 >  
PIAZZA DELLA PACE n. SNC Piano S1

MODULARIO  
a. r. n. 497



MINISTERO DELLE FINANZE  
DIPARTIMENTO DEL TERRITORIO  
**CATASTO EDILIZIO URBANO** (RDL 13-4-1939, n. 652)

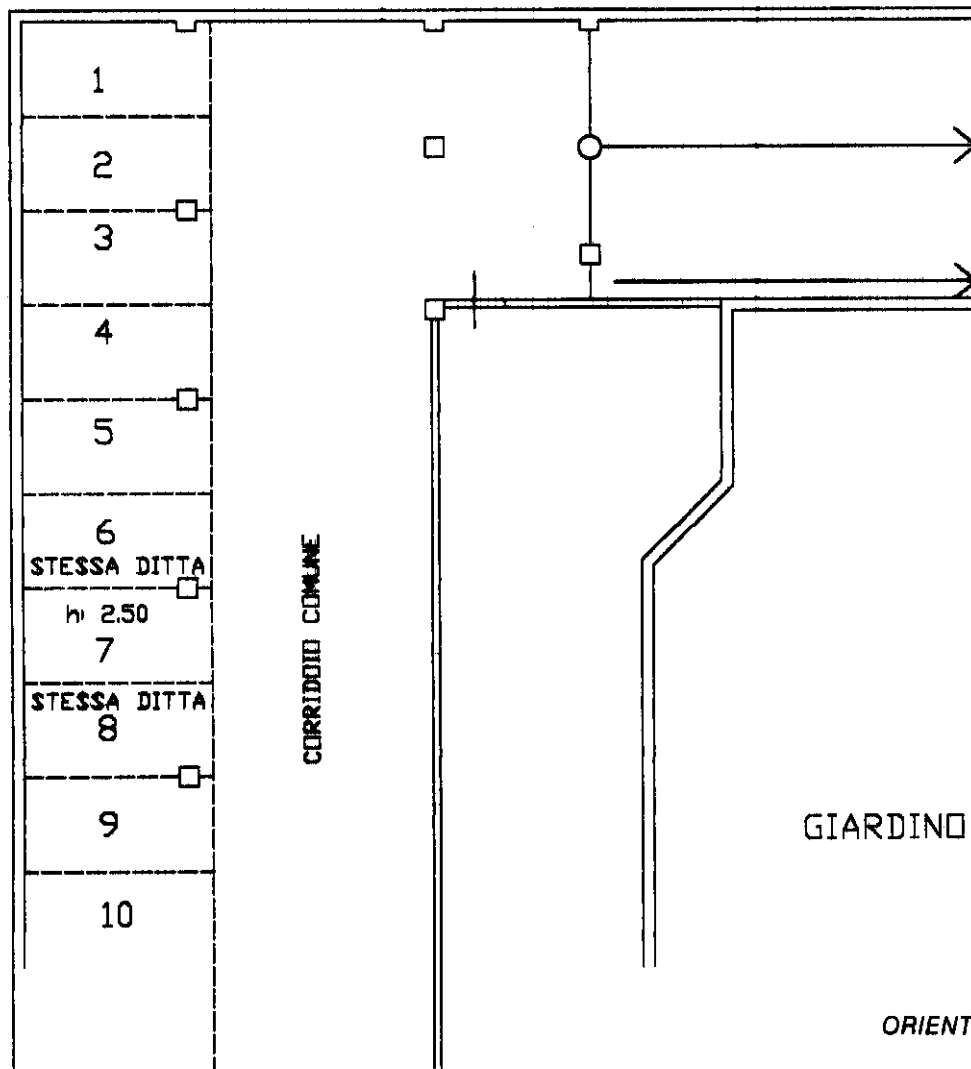
MOD. **BN** (CEU)

100  
**200**

Planimetria di u.i.u. in Comune di NOVATE h. via PIAZZA DELLA PACE civ. SNC

**PIANO SEMINTERRATO (S1)**

via Marzabotto



via Marzabotto

CORRIDOIO COMUNE

GIARDINO

ORIENTAMENTO



SCALA DI 1:200

Dichiarazione di N.C.   
Denuncia di variazione

Compilata dal ARCH. TUNESI  
(Titolo, cognome e nome)

RISERVATO ALL'UFFICIO

Ultima planimetria in atti

DAVIZIO

Data presentazione: 21/09/1999 - Data: 17/06/2026 - n. T349114

Iscritto all'albo de TECNICO COMUNALE

Totale schede: 157 Formato di acquisizione: A4 (210x297) - Formato stampa richiesto: A4 (210x297)

della provincia di COMUNE di NOVATE h.  
data 17/06/2026 Firma [Signature]

Catasto di Fabbricati - Situazione al 17/06/2026 - Comune di NOVATE MILANESE (F955) - < Foglio 2 - Particella 157 - Subalterno 707 >  
PIAZZA DELLA PACE n. SNC Piano S1